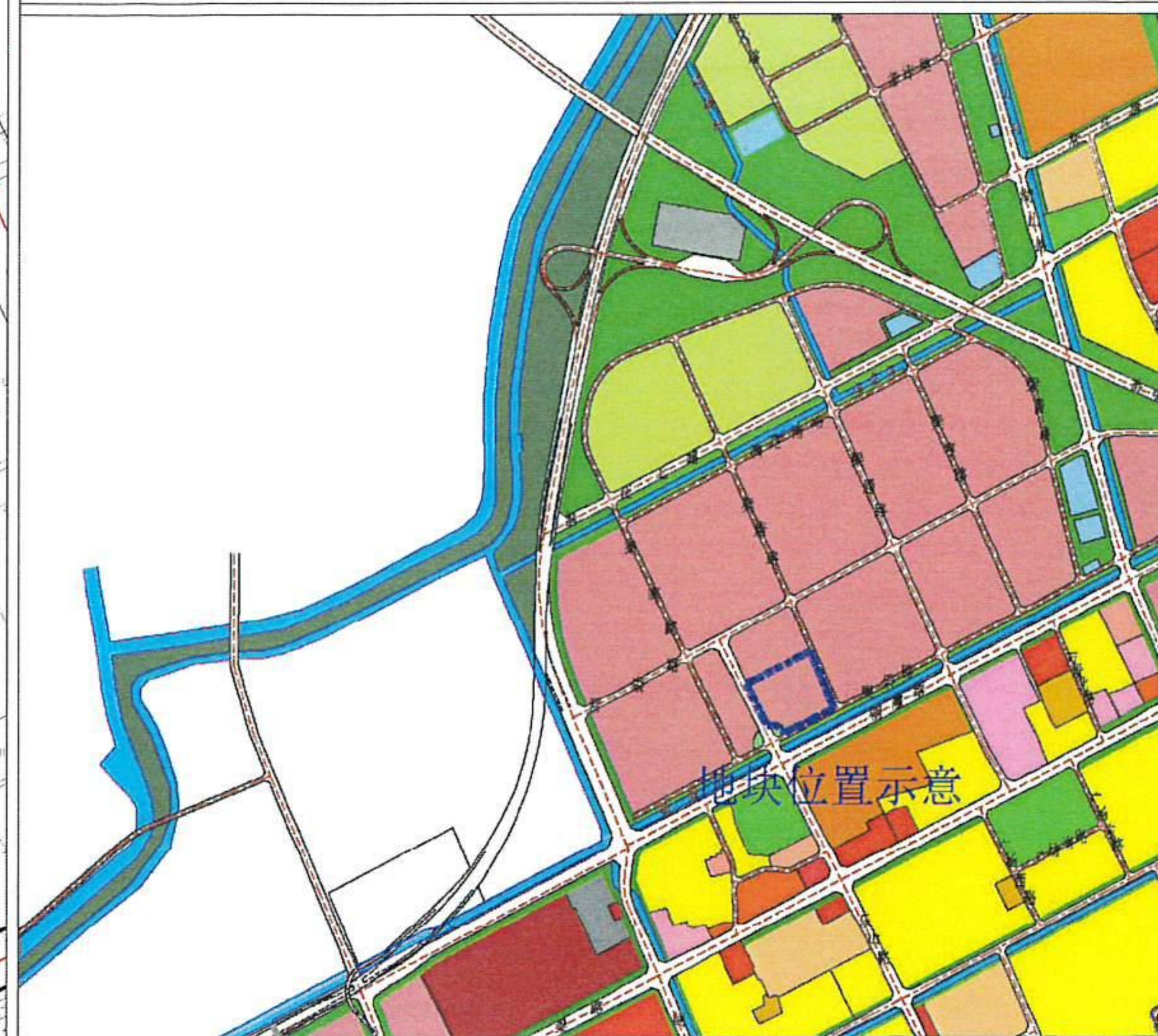
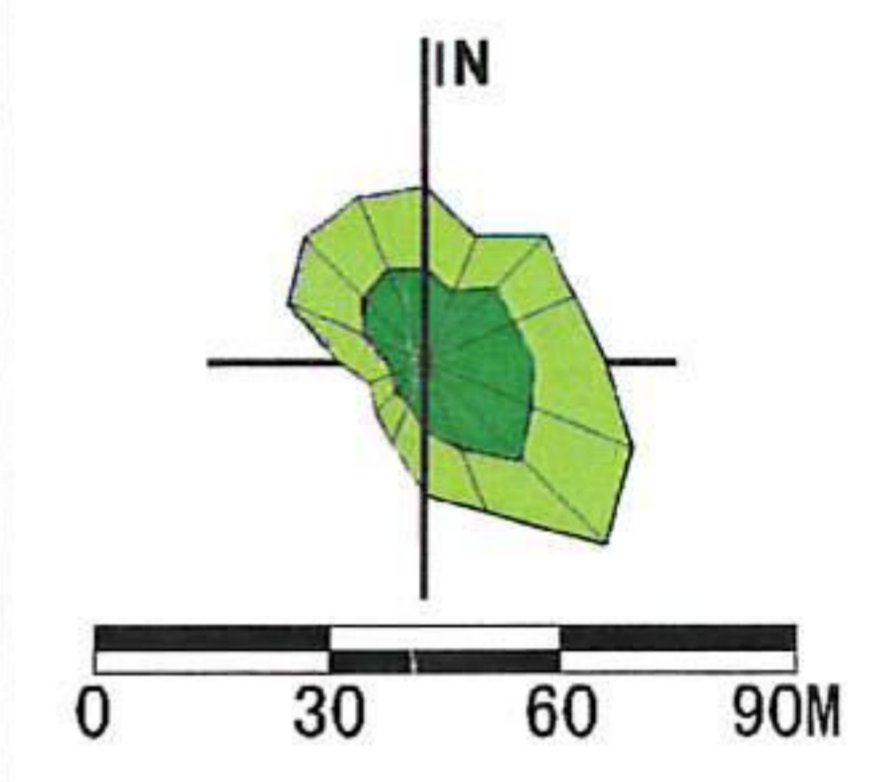


# 地块区位图



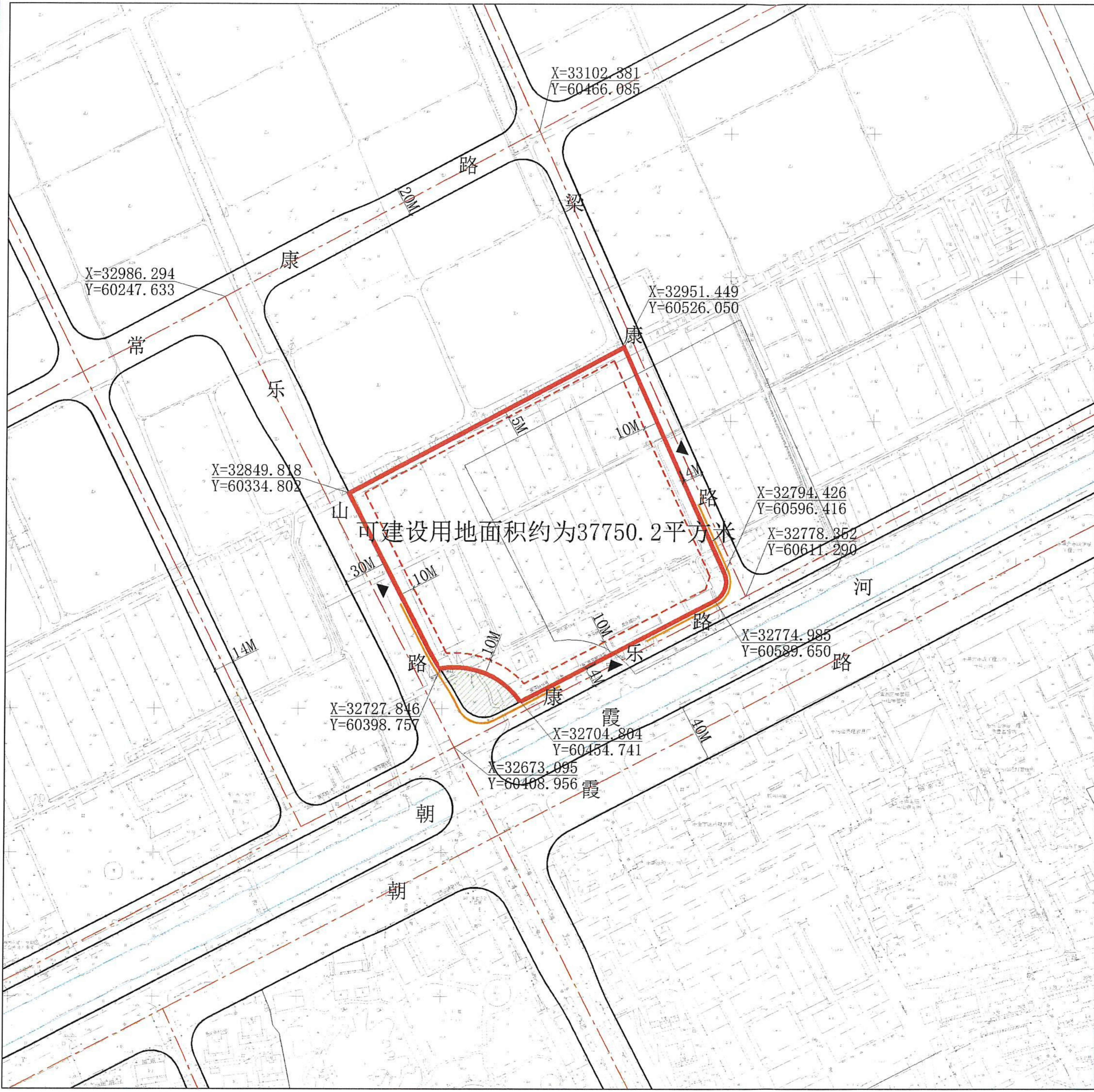
地块位置示意



说明：  
本地块一年内未签订国有土地使用权出让合同的，地块规划图自行失效。

## 图例

- 道路红线及中心线
- 可建设用地范围线
- 建筑控制线
- 高层建筑控制线
- 地下空间控制线
- 禁止机动车出入口控制线
- 机动车开口方向
- 高压线及高压控制走廊
- 轨道交通控制线
- 文物保护范围
- 现状保留建筑
- 绿地范围
- 尺寸标注
- 坐标标注



无锡市自然资源和规划局滨湖分局地块规划图			
地块位置	梁康路-康乐路-乐山路-现状围墙		
地块名称	乐山路与康乐路交叉口东北侧地块	地块编号	XDG(BH)-2020-9号
所属行政区	滨湖区	日期	2020年12月